




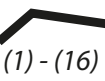


HAVSPLAN FÖR BLEKINGES KUSTKOMMUNER - TECKENFÖRKLARING

ÄNDRING AV ÖVERSIKTSPLANER AVSEENDE HAVSOMRÅDET I SÖLVESBORGS KOMMUN, KARLSHAMNS KOMMUN, RONNEBY KOMMUN OCH KARLSKRONA KOMMUN

UTSTÄLLNINGSHANDLING
2019-03-29

-  **NATUR**
Områden avgränsade av riksintresse för naturvården, Natura 2000-områden samt naturreservat.
Se sid 22 och 34.
-  **FÖRSVAR**
Områden avgränsade av riksintresse för totalförsvarets militära del, inkluderande öppna riksintressen, öppna områden av betydelse och påverkansområden.
Se sid 22 och 33.
-  **YRKESFISKE**
Områden avgränsade av riksintresse för yrkesfisket samt fångstområden med 75 % landningsvärde. Se sid 23 och 31.
-  **ENERGI**
Områden av riksintresse för energiproduktion.
Se sid 22 och 33.
-  **SJÖFART**
Områden av riksintresse för sjöfart - farled.
Se sid 22 och 32.
-  **SANDTÄKT**
Område för potentiell sandtäkt (SGU). Se sid 32.
-  **KUSTZONEN**
Område innanför linjen (närmast land) utgör hänsynsområde för kustvärden. Inom området finns områden av riksintresse för friluftsliv, kulturmiljövård och högexploaterad kust. Se sid 23 och 30.
-  **UTREDNINGSSOMRÅDE**
Utredningsområde inom vilket möjligheten till undantag från dumpningsförbud enligt 15 kap. 29 § miljöbalken kan komma att prövas för rena muddermassor. Se sid 23 och 32.
-  **OMRÅDESINDELNING**
(1) - (16) Områden avgränsade med heldragen svart linje beskrivs nedan:
- (1) Nf - Södra Sölvesborgskusten
Område med huvudanvändning natur.
Se sid 24.
- (2) Nf - Pukaviksbukten
Område med huvudanvändning natur.
Se sid 24.
- (3) Nf - Väst Tärnö
Område med huvudanvändning natur.
Se sid 24.
- (4) FN - Öst Tärnö
Område med huvudanvändning försvar och natur.
Se sid 24.
- (5) FN - Gåsfeten
Område med huvudanvändning försvar och natur.
Se sid 26.
- (6) FN - Utklippan-Östkusten
Område med huvudanvändning försvar och natur.
Se sid 26.
- (7) F - Hanöbukten
Område med huvudanvändning försvar.
Se sid 26.
- (8) Fn - Södra utsjöområdet
Område med huvudanvändning försvar.
Se sid 26.
- (9) FU - Klippbanken
Område med huvudanvändning försvar och utvinning av material.
Se sid 27.
- (10) Fn - Östra utsjöområdet
Område med huvudanvändning försvar.
Se sid 27.
- (11) Efn - Taggen
Område med huvudanvändning energiproduktion.
Se sid 27.
- (12) Efn - Taggen öst
Område med huvudanvändning energiproduktion.
Se sid 28.
- (13) FEn - Hanöbanken
Område med huvudanvändning försvar och energiproduktion.
Se sid 28.
- (14) Efn - Trolleboda
Område med huvudanvändning energiproduktion.
Se sid 28.
- (15) fn - Kalmarsund
Område med användning försvar och natur. Se sid 29.
- (16) fn - Sydöstra utsjöområdet
Område med användning försvar och natur. Se sid 29.
- ÖVRIGT**
Lämpligheten för vattenbruk och ny fast infrastruktur inom planområdet behöver klarläggas genom tillståndsprocesser kopplade till åtgärden. Se sid 23, 31 och 33.